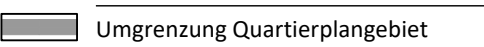
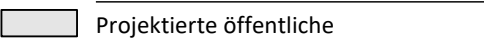
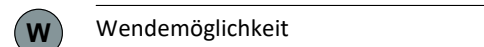
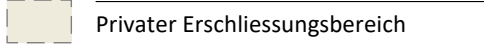
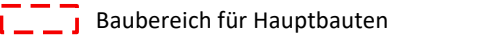
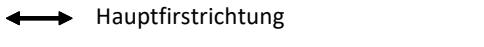
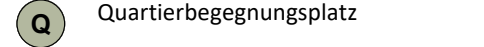



**Legende**

**Festlegung**

-  Umgrenzung Quartierplangebiet
-  Projektierte öffentliche Erschliessungsstrasse
-  Wendemöglichkeit
-  Privater Erschliessungsbereich
-  Baubereich für Hauptbauten
-  Hauptfirstrichtung
-  Quartierbegegnungsplatz
-  Offenlegung Gewässer

**Reglement**

- Art. 1
- Art. 3
- Art. 3
- Art. 3
- Art. 4
- Art. 6
- Art. 12
- Art. 13

**Hinweise**

-  Bestehende Bauten
-  Gewässer offen
-  Gewässer eingedolt
-  Wald
-  Höhenlinien
-  Sichtfeld gemäss VSS 40 273a
-  Projektierte Hauptbauten gemäss Studie
-  Freihaltezone
-  Anpassung private Zufahrt
-  Schneeeablagerung, möglicher Standort



BEZIRK GONTEN AI

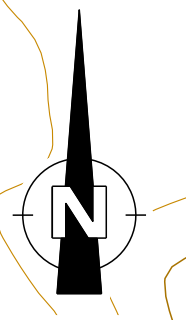
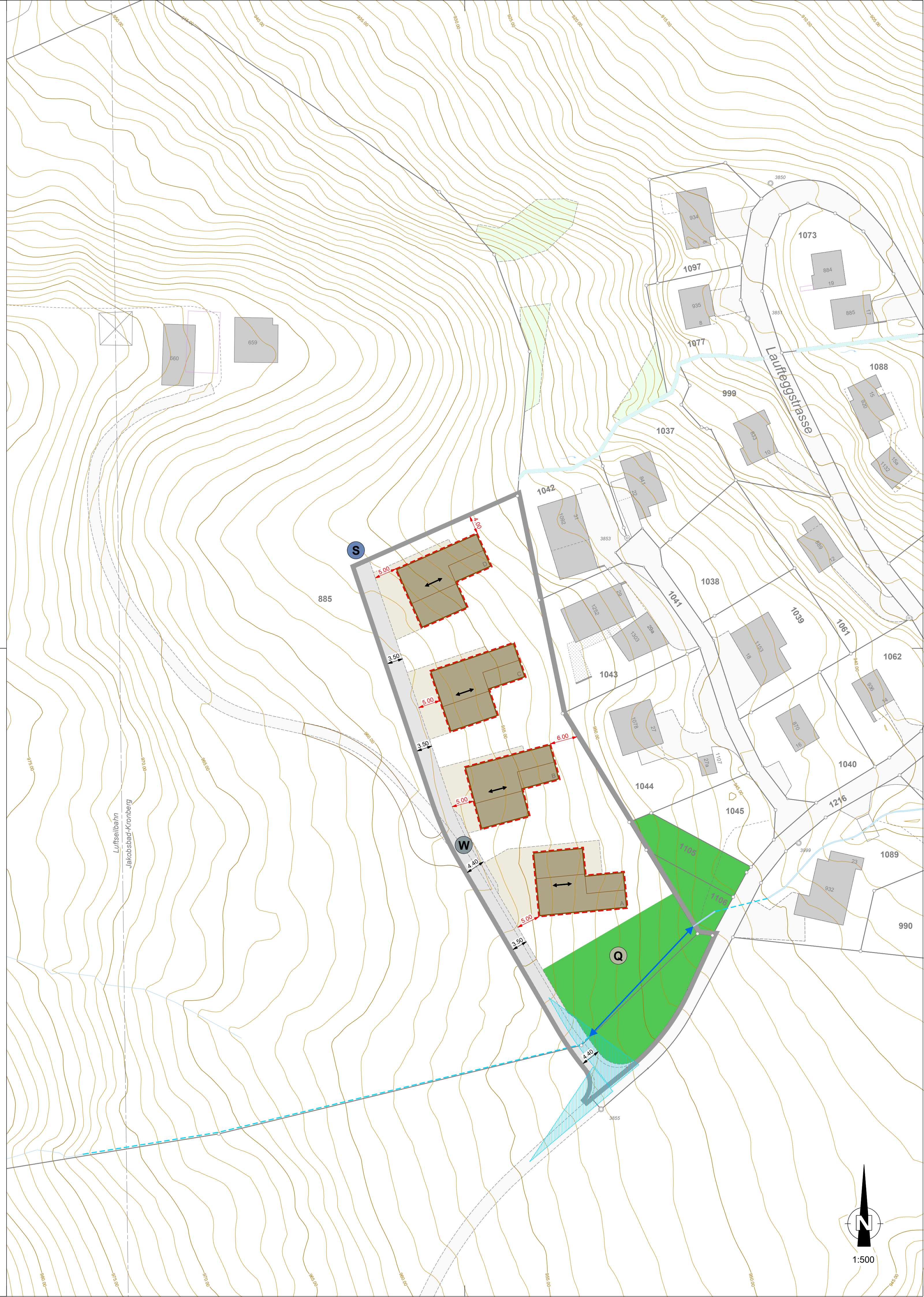
SITUATION

# Quartierplan "Schwarzenberg", Jakobsbad

Bezirk Gonten, Kanton Appenzell I. Rh.  
Appenzell, 08.10.2024  
Projekt Nr. 2021.395-1

**VERSION MITWIRKUNG**

Mitwirkungsverfahren	vom:	bis:
Vorprüfung Ständeskommission	am:	
Erläss Bezirksamt	am:	
Der regierende Hauptmann	Der Aktuar	
..... U. Fässler	..... C. Fässler	
Öffentliche Auflage	vom:	bis:
Fakultatives Referendum	vom:	bis:
Genehmigung	am:	
Der regierende Landammann:	Der Ratschreiber:	
.....	.....	



1:500